




















































18ª Volta Portugal Juniores

29/08/2024 - 1ª Etapa - Celorico da Beira - Almeida - 96,3km \ 1370m D+

Concentração: Mercado Municipal, Largo da Corredoura - Celorico da Beira - 10h

Chegada: Largo 25 de Abril, Almeida

Km +	km -	Percurso			Horários	
					36 Km/h	40 Km/h
0,0	3,3	Partida Simbólica - Av. da Corredoura			13:00	13:00
		Rua do Hotel				
		Rua Sacadura Cabral - EN 16				
		Rotunda em frente - EN 102				
0,0	96,3	Partida Real - EN 102			13:05	13:05
1,1	95,2	Rotunda em frente - EN 102			13:06	13:06
1,3	95,0	Celorico da Beira Gare			13:07	13:06
2,2	94,1	Cruzamento à direita p/ Baraçal - EM 580			13:08	13:08
6,7	89,6	Baraçal			13:16	13:15
7,4	88,9	Cruzamento à esquerda			13:17	13:16
7,5	88,8	Passagem Estreita (200m)			13:17	13:16
7,9	88,4	Cruzamento à direita p/ Maçal do Chão			13:18	13:16
10,1	86,2	Maçal do Chão			13:21	13:20
10,6	85,7	Passagem Estreita (100m)			13:22	13:20
13,4	82,9	Cruzamento à esquerda p/ Vila Franca das Naves			13:27	13:25

13,9	82,4	Rotunda à direita			13:28	13:25
14,2	82,1	Rotunda à direita p/ Vila Franca das Naves			13:28	13:26
14,6	81,7	Cruzamento à direita			13:29	13:26
15,7	80,6	Rotunda à esquerda - EN 226			13:31	13:28
16,5	79,8	Rotunda à esquerda - EN 226			13:32	13:29
16,6	79,7	Vila Franca das Naves			13:32	13:29
16,8	79,5	Rotunda à esquerda - EN 226			13:33	13:30
17,0	79,3	Cruzamento à direita p/ Pinhel - EN 226			13:33	13:30
17,5	78,8	Pela esquerda - Rua do Comercio			13:34	13:31
20,2	76,1	Cerejo			13:38	13:35
32,0	64,3	Rotunda à esquerda p/ Almeida - EN 221			13:58	13:53
32,1	64,2	Zona de descarte			13:58	13:53
35,8	60,5	Rotunda em frente - EN 221			14:04	13:58
36,5	59,8	Rotunda à direita p/ Almeida - EN 324			14:05	13:59
37,8	59,8	Início de subida			14:05	15:59
40,0	59,8	PM 3ª Cat. - Alto do Palurdo			14:05	15:59
52,3	44,0	Cruzamento à esquerda p/ Almeida - EN 340			14:32	14:23
58,3	44,0	Início de subida			14:42	14:32
61,6	44,0	PM 3ª Cat. - Almeida			14:47	14:37
61,7	34,6	Cruzamento à esquerda			14:47	14:37
62,0	34,3	Cruzamento à direita			14:48	14:38
62,1	34,2	1ª Passagem pela Meta - Almeida			14:48	14:38
62,1	34,2	Pela direita - Largo 25 de Abril			14:48	14:38
























62,3	34,0	Cruzamento à esquerda p/ Fig. Cast. Rodrigo			14:48	14:38
63,0	33,3	Rotunda à direita p/ Malpartida - EM 604			14:50	14:39
67,2	29,1	Malpartida			14:57	14:45
67,3	29,0	Rotunda em frente - EM 604			14:57	14:45
71,0	25,3	Zona de descarte			15:03	14:51
75,7	20,6	Vermiosa			15:11	14:58
76,3	20,0	Pela esquerda p/ Nave Redonda - EM 607			15:12	14:59
76,8	19,5	MV - Vermiosa			15:13	15:00
77,6	18,7	Rotunda em frente p/ Vilar Torpim			15:14	15:01
82,8	13,5	Cruzamento à esquerda p/ Almeida - EN 332			15:23	15:09
94,6	1,7	Almeida			15:42	15:26
94,8	1,5	Cruzamento à direita - Estradas das Portas St. António			15:42	15:27
95,9	0,4	Separadores			15:44	15:28
96,3	0,0	Meta Final - Largo 25 de Abril, Almeida			15:45	15:29


18ª Volta Portugal Juniores

30/08/2024 - 2ª Etapa - Trancoso - Mêda - 107,2km \ 1550m D+

Concentração: Av. Heróis de São Marcos, Trancoso - 10:30h

Chegada: Av. Gago Coutinho e Sacadura Cabral, Câmara Municipal Mêda

Km +	km -	Percurso			Horários	
					36 Km/h	40 Km/h
0,0	1,1	Partida Simbólica - Posto Turismo de Trancoso			12:30	12:30
		Rua da Corredoura				
		Rua Xavier da Cunha				
		Av. da República - EN 226				
		Rotunda à direita p/ Sernancelhe - EN 226				
0,0	107,2	Partida Real - EN 226			12:35	12:35
6,8	100,4	Rio de Mel			13:19	13:17
19,0	88,2	Passagem estreita - Ponte do Abade			13:20	13:17
26,8	80,4	Vila da Ponte			13:20	13:17
26,8	80,4	Cruzamento à direita p/ Ferreirim			13:19	13:17
26,9	80,3	Ferreirim			13:19	13:17
27,0	80,2	Rotunda à esquerda p/ Ferreirim			13:20	13:17
28,5	78,7	Rotunda à esquerda - EM 505			13:22	13:20
29,9	77,3	Rotunda em frente			13:24	13:22
31,2	76,0	Passagem estreita (800m)			13:27	13:24
32,0	75,2	Início de subida			13:28	13:25
34,7	72,5	PM 3ª Cat. - Chosendo			13:32	13:29
35,3	71,9	Pela direita			13:33	13:30
35,3	71,9	Passagem estreita (400m)			13:33	13:30
35,7	71,5	Cruzamento à direita p/ Sarzeda			13:34	13:31
39,2	68,0	Seixo			13:40	13:36
40,8	66,4	Cruzamento à esquerda - EN 299			13:43	13:39
41,0	66,2	Zona de descarte			13:43	13:39






















41,2	66,0	Beselga			13:43	13:40
41,7	65,5	Rotunda em frente			13:44	13:40
42,8	64,4	Cruzamento à direita			13:46	13:42
44,9	62,3	Rotunda à direita p/ Trancoso			13:49	13:45
54,6	52,6	Terrenho			14:06	14:01
61,3	45,9	Cruzamento à esquerda p/ Trancoso - EN 226			14:17	14:11
64,8	42,4	Rotunda à esquerdo - Avenida da República			14:23	14:17
65,3	41,9	Rotunda à direita - EN 226			14:23	14:18
65,5	41,0	MV - Trancoso			14:23	14:18
66,5	40,7	Rotunda em frente			14:25	14:20
66,9	40,3	Rotunda à esquerda - EN 226			14:26	14:20
69,6	37,6	Rotunda à esquerda p/ Foz Côa - EN 102			14:30	14:24
73,3	33,9	São Martinho			14:37	14:30
79,0	28,2	Zona de descarte			14:46	14:39
79,9	27,3	Rotunda em frente - EN 102			14:48	14:41
80,1	27,1	Rotunda à direita - EN 102			14:48	14:41
89,9	17,3	Rotunda à esquerda - EN 102			15:04	14:56
90,0	17,2	Rotunda à direita - EN 102			15:05	14:57
98,1	9,1	Cruzamento à esquerda p/ Longroiva - EN 331			15:18	15:09
98,2	9,0	Início de subida			15:18	15:10
99,6	7,6	Longroiva			15:21	15:12
104,8	2,4	Rotunda à direita			15:29	15:20
106,3	0,9	Rotunda à esquerda - Av. Gago Coutinho e Sacadura Cabral			15:32	15:22
107,2	0,0	Meta Final + PM 2ª Cat. - Av. Gago Coutinho e Sacadura Cabral			15:33	15:24














18ª Volta Portugal Juniores

31/08/2024 - 3ª Etapa - Sector A - 78Km / 850m D+

Concentração: Largo 25 de Abril, Sabugal - 09h00

Chegada: Escola Ribeiro Sanches, Penamacor

Km +	km -	Percurso			Horários	
					36 Km/h	40 Km/h
0,0	2,7	Partida Simbolica - Largo 25 de abril			10:15	10:15
		Largo São Sebastião				
		Av. João Pereira				
		Av. Ismael Mota				
		Ponte do Côa				
0,0	78,0	Partida Real - EN 233			10:20	10:20
8,4	69,6	Santo Estevão			10:17	10:16
11,6	66,4	Terreiro das Bruxas			10:39	10:37
14,5	63,5	Pinos - EN 233			10:44	10:41
16,7	61,3	Cruzamento á direita p/ Benquerença			10:47	10:45
20,7	57,3	Cruzamento á esquerda - Passagem estreita			10:54	10:51
20,8	57,2	Cruzamento á esquerda p/ Penamacor			10:54	10:51
25,0	53,0	Cruzamento á direita p/ Penamacor - N233			11:01	10:57
25,5	52,5	MV - Meimoa			11:02	10:58
34,3	43,7	Zona de descarte			11:17	11:11
35,3	42,7	Separadores em frente - EN 233			11:18	11:12
37,7	40,3	Cruzamento à esquerda p/ Aldeia do Bispo - EN 332			11:22	11:16
41,7	36,3	Aldeia do Bispo			11:29	11:22
44,6	33,4	Aldeia de João Pires			11:34	11:26
51,6	26,4	Medelim			11:46	11:37
52,4	25,6	Rotunda à esquerda p/ Penha Garcia - EN 239			11:47	11:38
58,9	19,1	Cruzamento à esquerda / Salvador			11:58	11:48
62,5	15,5	Incio Subida			12:04	11:53

64,2	13,8	PM 4ª Cat - Salvador			12:07	11:56
66,7	11,3	Aranhas			12:11	12:00
67,2	10,8	Passagem estreita (300m)			12:12	12:00
69,0	10,8	Zona de descarte			12:15	12:03
72,6	5,4	Cruzamento à direita p/ Penamacor - EN 332			12:21	12:08
75,8	2,2	Cruzamento à esquerda - EN 233			12:26	12:13
77,1	0,9	Cruzamento à direita - Rua das Tílias			12:28	12:15
77,4	0,6	Rotunda à direita p/ Escola E.B. 2/3			12:29	12:16
78,0	0,0	Meta Final - Penamacor			12:30	12:17























18ª Volta Portugal Juniores

31/08/2024 - 3ª Etapa - Sector B - Contrarrelógio Individual - 19km / 290m D+

Concentração: Escola Ribeiro Sanches, Penamacor

Chegada: Largo Coronel Barrete, Penamacor

Partida do Primeiro Ciclista: 16h00


























Km +	km -	Percurso			Horários	
					38 Km/h	46 Km/h
0,0	19,0	Partida - Escola Ribeiro Sanches			16:00	16:00
0,2	18,8	Rotunda à direita			16:00	16:00
0,3	18,7	Cruzamento em frente p/ Aldeia do Bispo - EN 332			16:00	16:00
4,3	14,7	Aldeia do Bispo			16:06	16:06
5,9	13,1	Cruzamento à direita p/ Águas - EM 565			16:09	16:08
9,1	9,9	Águas			16:14	16:13
9,7	9,3	Passagem estreita (600m)			16:15	16:13
10,0	14,7	Pela direita - EM 565			16:15	16:14
11,2	14,7	Cruzamento à direita EN 233			16:17	16:15
17,3	14,7	Cruzamento em frente - Av. Tílias			16:27	16:24
17,7	14,7	Rotunda em frente			16:27	16:25
18,5	14,7	Rotunda em frente			16:29	16:26
18,9	0,1	Cruzamento à esquerda p/ Largo Coronel Barrete			16:29	16:27
19,0	0,0	Meta - Largo Coronel Barreto, Penamacor			16:29	16:27




























18ª Volta Portugal Juniores

01/09/2024 - 4ª Etapa - Fundão - Covilhã - 107,6km \ 1950m D+

Concentração: Av. da Liberdade, Fundão - 09h00

Chegada: Jardim Publico da Covilhã, Av. Frei Heitor Pinto, Covilhã

Km +	km -	Percurso			Horários	
					34 Km/h	38 Km/h
0,0	1,0	Partida Simbólica - Av. da Liberdade Fundão			10:00	10:00
		Rua dos três Lagares				
		Rotunda em frente - Rua do Convento - EN 238				
0,0	107,6	Partida Real - Rua do Convento - EN 238			10:05	10:05
6,1	101,5	Rotunda em frente - Rotunda do Vale Palaio - EN 238			10:15	10:14
11,4	96,2	Lavacolhos			10:25	10:23
16,8	90,8	Silvares			10:34	10:31
18,0	89,6	Cruzamento à direita p/ Ourondo			10:36	10:33
19,6	88,0	Ourondo			10:39	10:35
21,0	86,6	Passagem estreita (300m)			10:42	10:38
21,3	86,3	Cruzamento à direita p/ Paul			10:42	10:38
27,8	79,8	Paúl			10:54	10:48
29,4	78,2	Rotunda em frente - Rua Fundo do Povo			10:56	10:51
29,8	77,8	À esquerda para Rua da Ponte			10:57	10:52
32,4	75,2	Taliscas			11:02	10:56
35,8	71,8	Cruzamento à direita p/ Covilhã - EN 230			11:08	11:01
36,8	70,8	Zona de descarte			11:09	11:03
39,6	68,0	PM 3ª Cat. - Alto da Portela			11:14	11:07
41,7	65,9	Tortosendo			11:18	11:10
43,2	64,4	Rotunda à direita p/ Barco			11:21	11:13
43,8	63,8	Rotunda à esquerda - Eixo TCT			11:22	11:14
44,3	63,3	Rotunda em frente - Eixo TCT			11:23	11:14
44,4	63,2	Rotunda em frente - Eixo TCT			11:23	11:15

47,3	60,3	Cruzamento à direita p/ EN 18			11:28	11:19
48,8	58,8	Cruzamento à esquerda p/ Covilhã - EN 18			11:31	11:22
53,1	54,5	Rotunda em frente - EN 18			11:38	11:28
62,5	45,1	MV- Orjais			11:55	11:43
67,5	40,1	Rotunda à esquerda p/ Manteigas - EN 232			12:04	11:51
68,9	38,7	Vale Formoso			12:06	11:53
80,2	27,4	Vale Amoreira			12:26	12:11
80,9	26,7	Cruzamento à esquerda p/ Teixoso - EM 1023			12:27	12:12
85,8	21,8	Verdelhos			12:36	12:20
87,1	20,5	Cruzamento à esquerda			12:38	12:22
87,3	20,3	Início de subida			12:39	12:22
93,5	14,1	PM 2ª Cat. - Verdelhos			12:50	12:32
93,8	13,8	Rotunda à direita p/ Teixoso - EM 501			12:50	12:33
95,2	12,4	Atalaia			12:53	12:35
99,5	8,1	Cruzamento à direita - EM 18			13:00	12:42
99,5	8,1	Teixoso			13:00	12:42
103,0	4,6	Zona de descarte			13:06	12:47
103,7	3,9	Rotunda à direita p/ Covilhã - EM 18			13:07	12:48
103,8	3,8	Início de subida			13:08	12:48
107,2	0,4	Cruzamento à direita - Rua Conde da Covelhã			13:14	12:54
107,5	0,1	Cruzamento à esquerda - Av. Frei Heitor Pinto			13:14	12:54
107,6	0,0	Meta Final + PM 3ª Cat. - Av. Frei Heitor Pinto, Covilhã			13:14	12:54